





































































Version:		19/05/2024		 BK Zottegem Elite Dames - Femmes				 GO WITH GOLAZO	
Event date									
23.06.2024									
Start		11:00							
Neutral speed		30							
Km/u	Km/u	Km/u		locality	+	icon	Streetname	cross street	nr.
38	41	44	-						
11:00	11:00	11:00	1,8	Start Neutralization	0,0		Verstrek / Départ	Marktplein	1
11:00	11:00	11:00	1,7	Sint-Lievens-Houtem	0,1		Marktplein	Kloosterstraat	2
11:00	11:00	11:00	1,7		0,1		Edgard Tinelstraat	Marktplein	3
11:00	11:00	11:00	1,5		0,3		Fabriekstraat	Diepestraat	4
11:00	11:00	11:00	1,5		0,3		Fabriekstraat	Kapellekouter	5
11:00	11:00	11:00	1,4		0,4		Krabbenijkstraat	Doelstraat	6
11:02	11:02	11:02	0,7		1,1		Dries	Dries	7
11:03	11:03	11:03	0,0	End neutralization	1,8		Keiberg - END Neutralization	Molenkouter Klein Zottegem	8
11:03	11:03	11:03	123,0	Official start	0,0		Official Start	Molenkouter Klein Zottegem	9
11:03	11:03	11:03	122,8	Sint-Lievens-Houtem	0,2		Keiberg	Letterhoutemdorp	10
11:05	11:05	11:04	122,0		1,0		Hagelkouter	Keiberg Windgat	11
11:05	11:05	11:05	121,7		1,3		Nederweg	Hagelkouter	12
11:05	11:05	11:05	121,7		1,3		Nederweg	Weehage	13
11:07	11:07	11:06	120,6		2,4		Wettersesteenweg N462	Wettersesteenweg N462	14
11:09	11:09	11:08	119,2		3,8		Mgr. Meulemanstraat	s Hondshuffel Bruisbeke	15
11:10	11:09	11:09	118,8		4,2		Paardemarkt	Hoeksken	16
11:10	11:10	11:09	118,6		4,4		Marktplein	Marktplein	17
11:11	11:10	11:10	118,3		4,7		Edgard Tinelstraat	Marktplein	18
11:11	11:10	11:10	118,1		4,9		Diepestraat	Fabrieksstraat	19
11:11	11:10	11:10	118,1	Helling - Côte	4,9		Helling - Côte - Diepestraat - 1,2 km - Avg 3,5 %		20
11:13	11:12	11:11	116,9	Herzele	6,1		Houtemstraat	Ouden heirweg	21
11:15	11:14	11:13	115,6		7,4		Houtemstraat	Houtemstraat	22
11:15	11:14	11:13	115,4		7,6		Provincieweg - N46	Provincieweg - N46	23
11:18	11:17	11:16	113,6		9,4		Middenberm / Ilot central		24
11:19	11:18	11:17	112,7	Zottegem	10,3		Steenweg op Aalst - N46		25
11:20	11:18	11:17	112,5		10,5		Middenberm / Ilot central		26
11:21	11:19	11:18	111,8		11,2		Europaweg - N42	Europaweg	27
11:21	11:19	11:18	111,8		11,2		Middenberm / Ilot central		28
11:23	11:21	11:20	110,5		12,5		Europaweg - N42	Veldweg Buke	29
11:25	11:24	11:22	109,0		14,0		Leenstraat	Europaweg	30
11:27	11:26	11:24	107,6	Herzele	15,4		Hoogstraat		31
11:30	11:28	11:27	105,7		17,3		Oudendries	Trotstraat Hoogstraat	32
11:31	11:29	11:27	105,4		17,6		Burgemeester Matthysstraat	Schoolstraat	33
11:31	11:29	11:28	105,1		17,9		Kerkstraat	Kerkstraat	34
11:32	11:30	11:28	104,8		18,2		Groenlaan	Peperstraat	35
11:33	11:30	11:29	104,3		18,7		Arestraat	Hoogstraat	36
11:33	11:30	11:29	104,3		18,7		Arestraat	Wolvenstraat	37
11:33	11:31	11:29	103,8		19,2		Arestraat	Lauwveldweg	38
11:37	11:35	11:32	101,5		21,5		Ter Biest	Schonenberg Kruisweg	39
11:38	11:36	11:34	100,6		22,4		Populierenstraat	Kauwstraat	40
11:39	11:36	11:34	100,2		22,8		Schipstraat	Zonneveld Steenhuizenstraat	41
11:42	11:39	11:36	98,6		24,4		Erwetegemstraat	Gentweg	42
11:42	11:39	11:37	98,3		24,7		Vinkenhoek	Armstraat	43
11:44	11:41	11:38	97,1	Zottegem	25,9		Luiveld	Luiveld	44
11:45	11:42	11:40	96,3		26,7		Potaardestraat	Gaverland	45
11:47	11:44	11:41	95,0		28,0		Klemhoutstraat	Klemhoutstraat	46
11:47	11:44	11:41	95,0	Helling - Côte	28,0		Helling - Côte - Klemhoutstraat - 1,8 km - Avg 3,0 %		47

Km/u	Km/u	Km/u		locality	+	icon	Streetname	cross street	nr.
38	41	44	-						
11:49	11:46	11:43	93,7		29,3		Ten Ede	Smissenhoek	48
11:49	11:46	11:43	93,7		29,3		Brug Spoorweg / Pont CDF		49
11:52	11:49	11:46	91,9		31,1		Faliestraat	Hazestraat	50
11:53	11:49	11:46	91,6		31,4		Brakelstraat	Oudenhovestraat St Hubertusplein	51
11:54	11:50	11:47	90,8	Brakel	32,2		Kasteeldreef	Berendries	52
11:56	11:52	11:49	89,5		33,5		Meerij	Molenberg Kraaiestee	53
11:58	11:54	11:50	88,3		34,7		Guido Gezellestraat	Nieuwstraat St Sebastiaansplein	54
11:58	11:54	11:51	88,1		34,9		Heksteelstraat	Lepelstraat	55
11:59	11:55	11:52	87,3		35,7		Boembeke	Poorterij	56
12:00	11:56	11:52	86,9		36,1		Boembeke	Borgveld	57
12:01	11:57	11:53	86,5		36,5		Boembeke-Langendries	Boembeekstraat	58
12:02	11:57	11:54	86,0	Zottegem	37,0		Langendries	Kraaienest	59
12:02	11:57	11:54	85,9	Helling - Côte	37,1		Helling - Côte - Langendries Hostellerie - 1,3 km - Avg 4,3 %		60
12:02	11:58	11:54	85,4		37,6		Langendries	Verrendries	61
12:03	11:59	11:55	85,0		38,0		Kortendries	Langendries	62
12:04	11:59	11:55	84,6		38,4		Roter	Wolvenhoek	63
12:04	12:00	11:56	84,2		38,8		Slijpstraat	Smisstraat	64
12:05	12:01	11:57	83,6		39,4		Slijpstraat	Steenland	65
12:08	12:03	11:59	82,2	Zwalm	40,8		Zottegemsesteenweg, N454	Rijkestraat	66
12:11	12:06	12:01	80,3		42,7		Middenberm / Ilot central		67
12:11	12:06	12:01	80,3		42,7		Zuidlaan, N415	Hooglaan	68
12:11	12:06	12:01	80,2		42,8		Middenberm / Ilot central		69
12:12	12:07	12:02	79,5		43,5		Borstekouterstraat	Zuidlaan Wijlegem	70
12:15	12:10	12:05	77,6		45,4		Paddestraat	Borstekouterstraat	71
12:15	12:10	12:05	77,6	Spoorweg /chemin de fer	45,4		Passage Spoorweg /chemin de fer	122/76	72
12:15	12:10	12:05	77,3		45,7		Kassestrook Paddestraat - 2300 m		73
12:16	12:11	12:06	76,8	Zottegem	46,2		Paddestraat	Knutsegemstraat	74
12:17	12:11	12:07	76,5		46,5		Paddestraat	Ruddershovestraat	75
12:19	12:13	12:09	75,0		48,0		Lieve Heerstraat	Kerklandstraat Romeins Plein	76
12:19	12:14	12:09	74,8		48,2		Provinciebaan	Provinciebaan opstalstraat	77
12:23	12:17	12:12	72,7	Oosterzele	50,3		Elenestraat	Leenstraat Elenestraat	78
12:23	12:17	12:12	72,7	Zottegem	50,3		Elenestraat	Oudebaan	79
12:24	12:18	12:13	71,9	Opkomst lokaal parcours	51,1		Elenestraat	Baron Idès Della Failleplein LeopoldIII-str	80
12:24	12:18	12:13	71,8	Feeding zone	51,2		Bevoorradingzone Zone de ravitaillement	Molenbeekstraat Rijkbos	81
12:24	12:18	12:13	71,0	Litterzone	52,0		Litterzone	S:Lippenseweg - E: Grote Lage	82
12:26	12:20	12:15	70,2		52,8		Bruggenhoek, N462	Désiré Van den Bosschestraat	83
12:27	12:21	12:16	69,9		53,1		Brug Spoorweg / Pont CDF		84
12:27	12:21	12:16	69,9		53,1		Buke	Meengracht	85
12:27	12:21	12:16	69,7		53,3		Buke	Arthur Gevaertlaan	86
12:28	12:21	12:16	69,5		53,5		Buke	Vandendriesschestr	87
12:29	12:23	12:17	68,7		54,3		1e passage finish - 3 laps to go - 22,9 km		88
12:29	12:23	12:17	68,6		54,4		Middenberm / Ilot central		89
12:29	12:23	12:17	68,5		54,5		Gentse steenweg	Gentse stwg Buke	90
12:30	12:24	12:19	67,7		55,3		Bijlokestraat	Sluizeken Gentse stwg	91
12:30	12:24	12:19	67,7		55,3		Middenberm / Ilot central		92
12:31	12:24	12:19	67,6		55,4		Bijlokestraat	St Niklaasstraat	93
12:32	12:25	12:20	66,9		56,1		Versmalling / rétrécissement		94
12:32	12:25	12:20	66,9		56,1		Middenberm / Ilot central		95
12:32	12:25	12:20	66,7		56,3		Arthur Gevaertlaan	Deinsbekestraat A.Gevaertstr	96
12:32	12:32	12:32	66,4		56,6		Grotenbergestraat	GrotenBergestraat	97

Km/u	Km/u	Km/u		locality	+	icon	Streetname	cross street	nr.
38	41	44	-						
12:33	12:26	12:21	66,2		56,8		Versmalling / rétrécissement		98
12:33	12:27	12:21	65,9	Helling - Côte	57,1		Helling - Côte - Grotebergstraat - 0,8 km - Avg 3,6 %		99
12:34	12:28	12:22	65,3		57,7		Parkstraat	Grotstraat	100
12:35	12:28	12:22	64,8		58,2		Gentse steenweg	Gentse stwg	101
12:37	12:30	12:24	63,7		59,3		Langestraat, N454	Europaweg	102
12:39	12:32	12:26	62,5		60,5		Godveerdegemstraat	Tweekerkenstraat Doolstraat	103
12:40	12:33	12:27	61,6		61,4		Middenberm / Ilot central	Godveerdegemstraat	104
12:40	12:33	12:27	61,4		61,6		Godveerdegemstraat	Broeder mares Kastanjelaan	105
12:41	12:34	12:28	61,0		62,0		Leonce Roelsstraat	St Annastraat Eindeken	106
12:41	12:34	12:28	60,9		62,1		Van Aelbroekstraat	Kleine Nieuwstraat	107
12:42	12:34	12:28	60,6		62,4		Stationsplein	Sationsplein	108
12:42	12:34	12:28	60,6		62,4		Stationsstraat		109
12:42	12:35	12:28	60,5		62,5		Versmalling / rétrécissement	Nieuwstraat	110
12:42	12:35	12:28	60,5		62,5		Markt	Zavel	111
12:42	12:35	12:28	60,4		62,6		Markt	Hoogstraat	112
12:42	12:35	12:28	60,4		62,6		Heldenlaan	Arthur Scheirisstraat	113
12:42	12:35	12:29	60,1		62,9		Middenberm / Ilot central		114
12:43	12:35	12:29	60,0		63,0		Graaf van Egmontstraat	Heldenlaan	115
12:43	12:35	12:29	59,9		63,1		Kasteelstraat	Meersstraat	116
12:43	12:35	12:29	59,9		63,1		Molenkouter	Kasteelstraat	117
12:43	12:36	12:29	59,7		63,3		Wolvenstraat	Molenkouter	118
12:44	12:36	12:30	59,3		63,7		Meire	Meerlaan	119
12:44	12:37	12:30	59,0		64,0		Meileveld	Ledebergstraat St.-Andriesstnwg	120
12:44	12:37	12:31	58,9		64,1		Meileveld	Pastoriestraat Meileveld	121
12:46	12:38	12:32	58,1		64,9		Wurmendries	Traveins	122
12:46	12:38	12:32	57,9		65,1		Eekhout		123
12:47	12:40	12:33	57,1		65,9		Eekhout		124
12:47	12:40	12:33	57,1		65,9		De Vlamme	De Vlamme	125
12:49	12:41	12:34	56,2		66,8		Ten Bosse	Ten Bosse	126
12:50	12:42	12:35	55,6		67,4		Kruiswaterplein	Ten Bosse	127
12:50	12:42	12:35	55,6		67,4		Kasseistrook Kruiswaterplein 200 m		128
12:50	12:42	12:35	55,4		67,6		Traveins	Smisstraat Ten Bosse	129
12:50	12:43	12:36	55,0		68,0		Krommestraat	Traveins	130
12:52	12:44	12:37	54,1		68,9		Molenhoek	Molenhoek	131
12:52	12:44	12:37	54,1		68,9		Brug Spoorweg / Pont CDF		132
12:53	12:45	12:38	53,2		69,8		Sint Andriessteenweg	Rijkestraat	133
12:53	12:45	12:38	53,2		69,8		Strijpenplein	Sint Andriessteenweg	134
12:53	12:45	12:38	53,1		69,9		Beugelstraat	Strijpenplein	135
12:56	12:48	12:41	51,3		71,7		Lippenhovestraat	Beugelstraat	136
12:56	12:48	12:41	51,2		71,8		Kasseistrook Lippenhovestraat 1200 m	Kerklandstraat Gehuchte	137
13:00	12:51	12:44	49,2		73,8		Baron idès della Failleplein	Kouterstraat Boudewijnstraat	138
13:00	12:51	12:44	49,1		73,9		Elenestraat	Elenestraat L. III Str	139
13:00	12:52	12:44	48,9	Feeding zone	74,1		Bevoorradingzone Zone de ravitaillement		140
13:01	12:53	12:45	48,1	Litterzone	74,9		Litterzone		141
13:03	12:54	12:46	47,3		75,7		Bruggenhoek, N462	Désiré Van den Bosschestraat	142
13:03	12:54	12:46	47,2		75,8		Brug Spoorweg / Pont CDF		143
13:03	12:54	12:47	47,1		75,9		Buke	Meengracht	144
13:03	12:54	12:47	46,9		76,1		Buke	Arthur Gevaertlaan	145
13:04	12:55	12:47	46,6		76,4		Buke	Vandendriesschestr	146
13:05	12:56	12:48	45,8		77,2		2e passage finish - 2 laps to go - 22,9 km		147

Km/u	Km/u	Km/u		locality	+	icon	Streetname	cross street	nr.
38	41	44	-						
13:05	12:56	12:49	45,7		77,3		Middenberm / llot central		148
13:05	12:56	12:49	45,6		77,4		Gentse steenweg		149
13:07	12:58	12:50	44,8		78,2		Bijlokestraat		150
13:07	12:58	12:50	44,8		78,2		Middenberm / llot central		151
13:07	12:58	12:50	44,7		78,3		Bijlokestraat		152
13:08	12:59	12:51	44,0		79,0		Versmalling / rétrécissement		153
13:08	12:59	12:51	44,0		79,0		Middenberm / llot central		154
13:08	12:59	12:51	43,8		79,2		Arthur Gevaertlaan		155
13:09	12:59	12:52	43,5		79,5		Grotenbergestraat		156
13:09	13:00	12:52	43,3		79,7		Versmalling / rétrécissement		157
13:09	13:00	12:52	43,0	Helling - Côte	80,0		Helling - Côte - Grotebergestraat - 0,8 km - Avg 3,6 %		158
13:10	13:01	12:53	42,4		80,6		Parkstraat		159
13:11	13:02	12:54	41,9		81,1		Gentse steenweg		160
13:13	13:03	12:55	40,8		82,2		Langestraat, N454		161
13:15	13:05	12:57	39,6		83,4		Godveerdegemstraat		162
13:16	13:06	12:58	38,7		84,3		Middenberm / llot central		163
13:17	13:07	12:58	38,5		84,5		Godveerdegemstraat		164
13:17	13:07	12:59	38,1		84,9		Leonce Roelsstraat		165
13:17	13:07	12:59	38,0		85,0		Van Aelbroekstraat		166
13:18	13:08	12:59	37,7		85,3		Stationsplein		167
13:18	13:08	12:59	37,7		85,3		Stationsstraat		168
13:18	13:08	13:00	37,6		85,4		Versmalling / rétrécissement		169
13:18	13:08	13:00	37,6		85,4		Markt		170
13:18	13:08	13:00	37,5		85,5		Markt		171
13:18	13:08	13:00	37,5		85,5		Heldenlaan		172
13:18	13:08	13:00	37,4		85,6		Middenberm / llot central		173
13:18	13:09	13:00	37,3		85,7		Graaf van Egmontstraat		174
13:19	13:09	13:01	36,9		86,1		Kasteelstraat		175
13:19	13:09	13:01	36,9		86,1		Molenkouter		176
13:19	13:09	13:01	36,8		86,2		Wolvenstraat		177
13:20	13:10	13:01	36,4		86,6		Meire		178
13:20	13:10	13:02	36,1		86,9		Meileveld		179
13:20	13:10	13:02	36,0		87,0		Meileveld		180
13:22	13:12	13:03	35,2		87,8		Wurmendries		181
13:22	13:12	13:03	35,0		88,0		Eekhout		182
13:23	13:13	13:04	34,2		88,8		Eekhout		183
13:23	13:13	13:04	34,2		88,8		De Vlamme		184
13:25	13:14	13:05	33,3		89,7		Ten Bosse		185
13:26	13:15	13:06	32,7		90,3		Kruiswaterplein		186
13:26	13:15	13:06	32,7		90,3		Kasseistrook Kruiswaterplein 200 m		187
13:26	13:16	13:07	32,5		90,5		Traveins		188
13:27	13:16	13:07	32,1		90,9		Krommestraat		189
13:28	13:17	13:08	31,2		91,8		Molenhoek		190
13:28	13:17	13:08	31,2		91,8		Brug Spoorweg / Pont CDF		191
13:29	13:19	13:10	30,3		92,7		Sint Andriessteenweg		192
13:29	13:19	13:10	30,3		92,7		Strijpenplein		193
13:30	13:19	13:10	30,2		92,8		Beugelstraat		194
13:32	13:22	13:12	28,4		94,6		Lippenhovestraat		195
13:33	13:22	13:12	28,3		94,7		Kasseistrook Lippenhovestraat 1200 m		196
13:36	13:25	13:15	26,3		96,7		Baron idès della Failleplein		197

Km/u	Km/u	Km/u		locality	+	icon	Streetname	cross street	nr.
38	41	44	-						
13:36	13:25	13:15	26,2		96,8		Elenestraat		394
13:36	13:25	13:15	26,0	Feeding zone	97,0		Bevoorradingzone Zone de ravitaillement		395
13:38	13:26	13:16	25,2	Litterzone	97,8		Litterzone		396
13:39	13:27	13:18	24,4		98,6		Bruggenhoek, N462		201
13:39	13:28	13:18	24,3		98,7		Brug Spoorweg / Pont CDF		202
13:39	13:28	13:18	24,2		98,8		Buke		203
13:39	13:28	13:18	24,0		99,0		Buke		204
13:40	13:28	13:19	23,7		99,3		Buke		205
13:41	13:30	13:20	22,9		100,1		3e passage finish - 1 lap to go - 22,9 km		206
13:41	13:30	13:20	22,8		100,2		Middenberm / llot central		207
13:41	13:30	13:20	22,7		100,3		Gentse steenweg		208
13:43	13:31	13:21	21,9		101,1		Bijlokestraat		209
13:43	13:31	13:21	21,9		101,1		Middenberm / llot central		210
13:43	13:31	13:21	21,8		101,2		Bijlokestraat		211
13:44	13:32	13:22	21,1		101,9		Versmalling / rétrécissement		212
13:44	13:32	13:22	21,1		101,9		Middenberm / llot central		213
13:44	13:32	13:22	21,0		102,0		Bijlokestraat		214
13:44	13:44	13:44	20,9		102,1		Arthur Gevaertlaan		215
13:45	13:33	13:23	20,6		102,4		Grotenbergestraat		216
13:45	13:33	13:23	20,4		102,6		Versmalling / rétrécissement		217
13:46	13:34	13:23	20,1	Helling - Côte	102,9		Helling - Côte - Grotebergestraat - 0,8 km - Avg 3,6 %		218
13:47	13:35	13:24	19,5		103,5		Parkstraat		219
13:47	13:35	13:25	19,0		104,0		Gentse steenweg		220
13:49	13:37	13:26	17,9		105,1		Langestraat, N454		221
13:51	13:39	13:28	16,7		106,3		Godveerdegemstraat		222
13:52	13:40	13:29	15,8		107,2		Middenberm / llot central		223
13:53	13:40	13:30	15,6		107,4		Godveerdegemstraat		224
13:53	13:41	13:30	15,2		107,8		Leonce Roelsstraat		225
13:53	13:41	13:30	15,1		107,9		Van Aelbroekstraat		226
13:54	13:41	13:31	14,8		108,2		Stationsplein		227
13:54	13:41	13:31	14,8		108,2		Stationsstraat		228
13:54	13:42	13:31	14,7		108,3		Versmalling / rétrécissement		229
13:54	13:42	13:31	14,7		108,3		Markt		230
13:54	13:42	13:31	14,6		108,4		Markt		231
13:54	13:42	13:31	14,6		108,4		Heldenlaan		232
13:55	13:42	13:31	14,2		108,8		Middenberm / llot central		233
13:55	13:42	13:31	14,3		108,7		Graaf van Egmontstraat		234
13:56	13:43	13:32	13,7		109,3		Kasteelstraat		235
13:56	13:43	13:32	13,6		109,4		Molenkouter		236
13:56	13:43	13:32	13,6		109,4		Wolvenstraat		237
13:56	13:43	13:32	13,5		109,5		Meire		238
13:56	13:44	13:33	13,2		109,8		Meileveld		239
13:57	13:44	13:33	13,1		109,9		Meileveld		240
13:57	13:44	13:33	13,1		109,9		Meileveld		241
13:58	13:45	13:34	12,3		110,7		Wurmendries		242
13:58	13:45	13:34	12,1		110,9		Eekhout		243
13:59	13:47	13:35	11,3		111,7		Eekhout		244
13:59	13:47	13:35	11,3		111,7		De Vlamme		245
14:01	13:48	13:37	10,4		112,6		Ten Bosse		246
14:02	13:49	13:37	9,8		113,2		Kruiswaterplein		247

Km/u	Km/u	Km/u		locality	+	icon	Streetname	cross street	nr.
38	41	44	-						
14:02	13:49	13:37	9,8		113,2		Kasseistrook Kruiswaterplein 200 m		248
14:02	13:49	13:38	9,6		113,4		Traveins		249
14:03	13:50	13:38	9,2		113,8		Krommestraat		250
14:04	13:51	13:40	8,3		114,7		Molenhoek		251
14:04	13:51	13:40	8,3		114,7		Brug Spoorweg / Pont CDF		252
14:06	13:52	13:41	7,4		115,6		Sint Andriessteenweg		253
14:06	13:52	13:41	7,4		115,6		Strijpenplein		254
14:06	13:52	13:41	7,3		115,7		Beugelstraat		255
14:06	13:53	13:41	7,1		115,9		Beugelstraat		256
14:09	13:55	13:43	5,5		117,5		Lippenhovestraat		257
14:09	13:55	13:43	5,4		117,6		Kasseistrook Lippenhovestraat 1200 m		258
14:12	13:58	13:46	3,4		119,6		Baron idès della Failleplein		259
14:12	13:58	13:46	3,3		119,7		Elenestraat		260
14:15	14:01	13:49	1,5		121,5		Bruggenhoek, N462		261
14:15	14:01	13:49	1,4		121,6		Brug Spoorweg / Pont CDF		262
14:15	14:01	13:49	1,3		121,7		Buke		263
14:16	14:02	13:49	1,0	Final km	122,0		Laatste Km / dernier Km		264
14:16	14:01	13:49	1,1		121,9		Buke		265
14:16	14:02	13:50	0,8		122,2		Buke		266
14:17	14:03	13:51	0,2	Deviation	122,8		Buke	Bosstraat	267
14:17	14:03	13:51	0,0		123,0		Finish		268