















































Version:		19/05/2024		 BK Zottegem Elite Mannen / Hommes				 BELGIAN CYCLING - EST. 1992 - GO WITH GOLAZO	
Event date									
23.06.2024									
Start		12:10							
Neutral speed		30							
Km/u	Km/u	Km/u		locality	+	icon	Streetname	cross street	nr.
40	43	46	-						
12:10	12:10	12:10	1,8		0,0		Verstrek / Départ	Marktplein	1
12:10	12:10	12:10	1,7	Sint-Lievens-Houtem	0,1		Marktplein	Kloosterstraat	2
12:10	12:10	12:10	1,7		0,1		Edgard Tinelstraat	Marktplein	3
12:10	12:10	12:10	1,5		0,3		Fabriekstraat	Diepestraat	4
12:10	12:10	12:10	1,5		0,3		Fabriekstraat	Kapellekouter	5
12:10	12:10	12:10	1,4		0,4		Krabbenijkstraat	Doelstraat	6
12:12	12:12	12:12	0,7		1,1		Dries	Dries	7
12:13	12:13	12:13	0,0		1,8		Keiberg - END Neutralization	Molenkouter Klein Zottegem	8
12:13	12:13	12:13	222,4		0,0		Official Start	Molenkouter Klein Zottegem	9
12:13	12:13	12:13	222,2	Sint-Lievens-Houtem	0,2		Keiberg	Letterhoutemdorp	10
12:15	12:15	12:14	221,4		1,0		Hagelkouter	Keiberg Windgat	11
12:15	12:15	12:15	221,1		1,3		Nederweg	Hagelkouter	12
12:15	12:15	12:15	221,1		1,3		Nederweg	Weehage	13
12:17	12:16	12:16	220,0		2,4		Wettersesteenweg N462	Wettersesteenweg N462	14
12:19	12:18	12:18	218,6		3,8		Mgr. Meulemanstraat	s Hondshuffel Bruisbeke	15
12:19	12:19	12:19	218,2		4,2		Paardemarkt	Hoeksken	16
12:20	12:20	12:19	217,8		4,6		Marktplein - Passage start	Kloosterstraat	17
12:20	12:20	12:19	217,7		4,7		Edgard Tinelstraat	Marktplein	18
12:20	12:20	12:19	217,5		4,9		Diepestraat	Fabrieksstraat	19
12:20	12:20	12:19	217,5	Helling - Côte	4,9		Helling - Côte - Diepestraat - 1,2 km - Avg 3,5 %		20
12:22	12:22	12:21	216,3	Herzele	6,1		Houtemstraat	Ouden heirweg	21
12:24	12:23	12:23	215,0		7,4		Houtemstraat	Houtemstraat	22
12:25	12:24	12:23	214,8		7,6		Provincieweg - N46	Provincieweg - N46	23
12:27	12:26	12:25	213,0		9,4		Middenberm / Ilot central		24
12:29	12:27	12:27	212,1	Zottegem	10,3		Steenweg op Aalst - N46		25
12:29	12:28	12:27	211,9		10,5		Middenberm / Ilot central		26
12:30	12:29	12:28	211,2		11,2		Europaweg - N42	Europaweg	27
12:30	12:29	12:28	211,2		11,2		Middenberm / Ilot central		28
12:32	12:31	12:29	209,9		12,5		Europaweg - N42	Veldweg Buke	29
12:34	12:33	12:31	208,4		14,0		Leenstraat	Europaweg	30
12:36	12:35	12:33	207,0	Herzele	15,4		Hoogstraat		31
12:39	12:37	12:36	205,1		17,3		Oudendries	Trotstraat Hoogstraat	32
12:40	12:38	12:36	204,8		17,6		Burgemeester Matthysstraat	Schoolstraat	33
12:40	12:38	12:36	204,5		17,9		Kerkstraat	Kerkstraat	34
12:40	12:39	12:37	204,2		18,2		Groenlaan	Peperstraat	35
12:41	12:39	12:37	203,7		18,7		Arestraat	Hoogstraat	36
12:41	12:39	12:37	203,7		18,7		Arestraat	Wolvenstraat	37
12:45	12:43	12:41	200,9		21,5		Ter Biest	Schonenberg Kruisweg	38
12:47	12:44	12:42	200,0		22,4		Populierenstraat	Kauwstraat	39
12:47	12:45	12:43	199,6		22,8		Schipstraat	Zonneveld Steenhuizenstraat	40
12:50	12:47	12:45	198,0		24,4		Erwetegemstraat	Gentweg	41
12:50	12:48	12:45	197,7		24,7		Vinkenhoek	Armstraat	42
12:52	12:49	12:47	196,5	Zottegem	25,9		Luiveld	Luiveld	43
12:53	12:50	12:48	195,7		26,7		Potaardestraat	Gaverland	44
12:55	12:52	12:50	194,4		28,0		Klemhoutstraat	Klemhoutstraat	45
12:55	12:52	12:50	194,4	Helling - Côte	28,0		Helling - Côte - Klemhoutstraat - 1,8 km - Avg 3,0 %		46
12:57	12:54	12:51	193,1		29,3		Ten Ede	Smissenhoek	47

Km/u	Km/u	Km/u		locality	+	icon	Streetname	cross street	nr.
40	43	46	-						
12:57	12:54	12:51	193,1		29,3		Brug Spoorweg / Pont CDF		48
13:00	12:57	12:54	191,3		31,1		Faliestraat	Hazestraat	49
13:00	12:57	12:54	191,0		31,4		Brakelstraat	Oudenhovestraat St Hubertusplein	50
13:01	12:58	12:55	190,2	Brakel	32,2		Kasteeldreef	Berendries	51
13:03	13:00	12:57	188,9		33,5		Meierij	Molenberg Kraaiestee	52
13:05	13:02	12:58	187,7		34,7		Guido Gezellestraat	Nieuwstraat St Sebastiaansplein	53
13:05	13:02	12:59	187,5		34,9		Heksteelstraat	Lepelstraat	54
13:07	13:03	13:00	186,7		35,7		Boembeke	Poorterij	55
13:07	13:03	13:00	186,3		36,1		Boembeke	Borgveld	56
13:08	13:04	13:01	185,9		36,5		Boembeke-Langendries	Boembeekstraat	57
13:09	13:05	13:01	185,4	Zottegem	37,0		Langendries	Kraaienest	58
13:09	13:05	13:01	185,3	Helling - Côte	37,1		Helling - Côte - Langendries Hostellerie - 1,3 km - Avg 4,3 %		59
13:10	13:06	13:02	184,8		37,6		Langendries	Verrendries	60
13:10	13:06	13:03	184,4		38,0		Kortendries	Langendries	61
13:11	13:07	13:03	184,0		38,4		Roter	Wolvenhoek	62
13:11	13:07	13:04	183,6		38,8		Slijpstraat	Smisstraat	63
13:12	13:08	13:04	183,0		39,4		Slijpstraat	Steenland	64
13:14	13:10	13:06	181,6	Zwalm	40,8		Zottegemsesteenweg, N454	Rijkestraat	65
13:17	13:13	13:09	179,7		42,7		Middenberm / Ilot central		66
13:17	13:13	13:09	179,7		42,7		Zuidlaan, N415	Hooglaan	67
13:17	13:13	13:09	179,6		42,8		Middenberm / Ilot central		68
13:18	13:14	13:10	178,9		43,5		Borstekouterstraat	Zuidlaan Wijlegem	69
13:21	13:16	13:12	177,0		45,4		Paddestraat	Borstekouterstraat	70
13:21	13:16	13:12	177,0	Spoorweg /chemin de fer	45,4		Passage Spoorweg /chemin de fer		71
13:22	13:17	13:13	176,7		45,7		Kassestrook Paddestraat - 2300 m		72
13:22	13:18	13:13	176,2	Zottegem	46,2		Paddestraat	Knutsegemstraat	73
13:23	13:18	13:14	175,9		46,5		Paddestraat	Ruddershovestraat	74
13:25	13:20	13:16	174,4		48,0		Lieve Heerstraat	Kerklandstraat Romeins Plein	75
13:25	13:20	13:16	174,2		48,2		Provinciebaan	Provinciebaan opstalstraat	76
13:29	13:23	13:19	172,1	Oosterzele	50,3		Oudenaardsesteenweg	Leenstraat Elenstraat	77
13:29	13:24	13:19	171,9	Spoorweg /chemin de fer	50,5		Passage Spoorweg /chemin de fer		78
13:29	13:24	13:19	171,7	Zottegem	50,7		Oudenaardsesteenweg	Oudebaan	79
13:29	13:24	13:19	171,7	Feeding zone	50,7		Bevoorradingzone Zone de ravitaillement	Oudebaan	200
13:29	13:24	13:19	171,4		51,0		Steenweg op Aalst - N46	Broek Dassegemstraat	200
13:29	13:24	13:19	171,1	Litterzone	51,3		Litterzone	Einde - Sparrenbosdreef	200
13:31	13:26	13:21	170,4		52,0		Europaweg - N42	Europaweg Steenweg op aalst	83
13:31	13:26	13:21	170,4		52,0		Middenberm / Ilot central		84
13:33	13:28	13:23	169,0		53,4		Europaweg - N42		85
13:35	13:30	13:25	167,5		54,9		Leenstraat		86
13:38	13:32	13:27	166,1	Herzele	56,3		Hoogstraat		87
13:40	13:34	13:29	164,2		58,2		Oudendries		88
13:41	13:35	13:29	163,9		58,5		Burgemeester Matthysstraat		89
13:41	13:35	13:30	163,6		58,8		Kerkstraat		90
13:42	13:36	13:30	163,3		59,1		Groenlaan		91
13:43	13:36	13:31	162,8		59,6		Arestraat		92
13:43	13:36	13:31	162,8		59,6		Arestraat		93
13:43	13:37	13:31	162,3		60,1		Arestraat		94
13:47	13:40	13:34	160,0		62,4		Ter Biest		95
13:48	13:41	13:36	159,1		63,3		Populierenstraat		96
13:52	13:45	13:39	156,8		65,6		Vinkenhoek		97

Km/u	Km/u	Km/u		locality	+	icon	Streetname	cross street	nr.
40	43	46	-						
13:53	13:46	13:40	155,6	Zottegem	66,8		Luiveld		98
13:55	13:47	13:41	154,8		67,6		Potaardestraat		99
13:56	13:49	13:43	153,5		68,9		Klemhoutstraat		100
13:56	13:49	13:43	153,5	Helling - Côte	68,9		Helling - Côte - Klemhoutstraat - 1,8 km - Avg 3,0 %		101
13:58	13:51	13:45	152,2		70,2		Ten Ede		102
13:58	13:51	13:45	152,2		70,2		Brug Spoorweg / Pont CDF		103
14:01	13:54	13:47	150,4		72,0		Faliestraat		104
14:02	13:54	13:47	150,1		72,3		Brakelstraat		105
14:03	13:55	13:48	149,3	Brakel	73,1		Kasteeldreef		106
14:05	13:57	13:50	148,0		74,4		Meerij		107
14:07	13:59	13:52	146,6		75,8		Heksteelstraat		108
14:09	14:01	13:54	145,4		77,0		Boembeke		109
14:09	14:01	13:54	145,0		77,4		Boembeke-Langendries		110
14:10	14:02	13:55	144,5	Zottegem	77,9		Langendries		111
14:10	14:02	13:55	144,4	Helling - Côte	78,0		Helling - Côte - Langendries Hostellerie - 1,3 km - Avg 4,3 %		112
14:11	14:03	13:55	143,9		78,5		Langendries		113
14:11	14:03	13:56	143,5		78,9		Kortendries		114
14:12	14:04	13:57	143,1		79,3		Roter		115
14:13	14:04	13:57	142,7		79,7		Slijpstraat		116
14:14	14:05	13:58	142,1		80,3		Slijpstraat		117
14:16	14:07	14:00	140,7	Zwalm	81,7		Zottegemsesteenweg, N454		118
14:18	14:10	14:02	138,9		83,5		Middenberm / Ilot central		119
14:18	14:10	14:02	138,9		83,5		Zuidlaan, N415		120
14:19	14:10	14:02	138,8		83,6		Middenberm / Ilot central		121
14:20	14:11	14:03	138,1		84,3		Borstekouterstraat		122
14:22	14:13	14:05	136,8	Spoorweg /chemin de fer	85,6		Passage Spoorweg /chemin de fer		123
14:23	14:14	14:06	135,9		86,5		Kasseistrook Paddestraat - 2300 m		124
14:24	14:15	14:07	135,4	Zottegem	87,0		Paddestraat		125
14:24	14:15	14:07	135,1		87,3		Paddestraat		126
14:26	14:17	14:09	133,6		88,8		Lieve Heerstraat		127
14:27	14:17	14:09	133,4		89,0		Provinciebaan		128
14:30	14:20	14:12	131,3	Oosterzele	91,1		Oudenaardsesteenweg		129
14:30	14:21	14:12	131,1	Spoorweg /chemin de fer	91,3		Passage Spoorweg /chemin de fer		130
14:30	14:21	14:12	130,9	Feeding zone	91,5		Bevoorradingzone Zone de ravitaillement	Oudebaan	262
14:31	14:21	14:13	130,4	Litterzone	92,0		Litterzone	Einde - Sparrenbosdreef	262
14:32	14:22	14:14	130,0	Zottegem	92,4		Steenweg op Aalst - N46		133
14:32	14:23	14:14	129,6		92,8		Europaweg - N42		134
14:32	14:23	14:14	129,6		92,8		Middenberm / Ilot central		135
14:34	14:25	14:16	128,2		94,2		Europaweg - N42		136
14:37	14:27	14:18	126,7		95,7		Leenstraat		137
14:39	14:29	14:20	125,3	Herzele	97,1		Hoogstraat		138
14:42	14:31	14:22	123,4		99,0		Oudendries		139
14:42	14:32	14:23	123,1		99,3		Burgemeester Matthysstraat		140
14:43	14:32	14:23	122,8		99,6		Kerkstraat		141
14:43	14:33	14:23	122,5		99,9		Groenlaan		142
14:44	14:33	14:24	122,0		100,4		Arestraat		143
14:44	14:33	14:24	122,0		100,4		Arestraat		144
14:44	14:34	14:25	121,5		100,9		Arestraat		145
14:48	14:37	14:28	119,2		103,2		Ter Biest		146
14:49	14:38	14:29	118,3		104,1		Populierenstraat		147

Km/u	Km/u	Km/u		locality	+	icon	Streetname	cross street	nr.
40	43	46	-						
14:53	14:42	14:32	116,0		106,4		Vinkenhoek		148
14:55	14:43	14:33	114,8	Zottegem	107,6		Luiveld		149
14:56	14:44	14:34	114,0		108,4		Potaardestraat		150
14:58	14:46	14:36	112,7		109,7		Klemhoutstraat		151
14:58	14:46	14:36	112,7	Helling - Côte	109,7		Helling - Côte - Klemhoutstraat - 1,8 km - Avg 3,0 %		152
15:00	14:48	14:38	111,4		111,0		Smissenhoek	Ten Ede Lange Hage	153
15:00	14:48	14:38	111,4		111,0		Middenberm / Ilot central 2X		154
15:01	14:49	14:39	110,4		112,0		Kloosterstraat	Ragestraat Krassestraat	155
15:02	14:51	14:40	109,5		112,9		Tweekerkenstraat	Sint Pietersplein	156
15:05	14:53	14:42	108,1		114,3		Jasmijnstraat	Tweekerkenstraat Tulpenstraat	157
15:05	14:53	14:42	107,9	Opkomst Lokale ronde	114,5		Godveerdegemstraat	Bevegemstraat Godveerdegemstraat	158
15:06	14:54	14:43	107,4		115,0		Middenberm / Ilot central		159
15:06	14:54	14:43	107,1		115,3		Godveerdegemstraat	Broeder Mareslaan Kastanjelaan	160
15:06	14:54	14:44	106,9		115,5		Leonce Roelsstraat	Groenstraat	161
15:07	14:55	14:44	106,5		115,9		Stationsplein	De mote	162
15:07	14:55	14:44	106,4		116,0		Stationsstraat	Sationsplein	163
15:07	14:55	14:44	106,4		116,0		Versmalling / rétrécissement		164
15:07	14:55	14:45	106,2		116,2		Markt	Markt	165
15:07	14:55	14:45	106,2		116,2		Heldenlaan	Hoogstraat	166
15:08	14:55	14:45	106,1		116,3		Middenberm / Ilot central		167
15:08	14:56	14:45	105,9		116,5		Graaf van Egmontstraat	Heldenlaan	168
15:08	14:56	14:45	105,7		116,7		Kasteelstraat	Meersstraat	169
15:08	14:56	14:45	105,6		116,8		Molenkouter	Kasteelstraat	170
15:09	14:56	14:46	105,4		117,0		Wolvenstraat	Molenkouter Weidestraat	171
15:09	14:57	14:46	105,1		117,3		Middenberm / Ilot central		172
15:09	14:57	14:46	105,0		117,4		Meire	Meerlaan	173
15:10	14:57	14:47	104,7		117,7		Meileveld	St Andriessteenweg Ledeberstr	174
15:11	14:58	14:48	104,0		118,4		Meileveld	Meileveld Pastoriestraat	175
15:11	14:59	14:48	103,8		118,6		Wurmendries	Traveins	176
15:11	14:59	14:48	103,6		118,8		Eekhout	Wurmendries	177
15:12	15:00	14:49	103,1		119,3		Eekhout	Bosveldstr	178
15:13	15:00	14:49	102,8		119,6		De vlamme	Eekhout	179
15:14	15:01	14:50	101,9		120,5		Ten Bosse		180
15:15	15:02	14:51	101,3		121,1		Kruiswaterplein	Ten Bosse	181
15:15	15:02	14:51	101,3		121,1		Middenberm / Ilot Central		182
15:15	15:02	14:51	101,3		121,1		Kasseistrook Kruiswaterplein 200 m		183
15:15	15:02	14:51	101,1		121,3		Traveins	Smisstraat Ten Bosse	184
15:16	15:03	14:52	100,7		121,7		Krommestraat	Traveins	185
15:17	15:04	14:53	99,9		122,5		Molenhoek	Molenhoek	186
15:17	15:04	14:53	99,8		122,6		Brug Spoorweg / Pont CDF		187
15:18	15:05	14:54	99,0		123,4		Sint Andriessteenweg	Rijkestraat Kerhofstraat	188
15:18	15:05	14:54	98,9		123,5		Strijpenplein	St Andriessteenweg	189
15:19	15:06	14:54	98,8		123,6		Beugelstraat	Strijpenplein	190
15:21	15:08	14:57	97,1		125,3		Lippenhovestraat	Beugelstraat	191
15:21	15:08	14:57	97,1		125,3		Kasseistrook Lippenhovestraat 1200 m		192
15:24	15:11	14:59	94,9		127,5		Baron idès della Failleplein	Kouterstraat B. Boudewijnstr.	193
15:25	15:11	15:00	94,8		127,6		Elenestraat	Elenestraat L. III Str	194
15:25	15:11	15:00	94,6	Feeding zone	127,8		Bevoorradingzone Zone de ravitaillement	S:Rijkbos - E:Lippenseweg	195
15:26	15:12	15:01	93,8	Litterzone	128,5		Litterzone	S:Lippenseweg - E: Grote Lage	196
15:27	15:14	15:02	93,1		129,3		Bruggenhoek	Désiré Van den Bosschestraat	197

Km/u	Km/u	Km/u		locality	+	icon	Streetname	cross street	nr.
40	43	46	-						
15:28	15:14	15:02	92,8		129,6		Brug Spoorweg / Pont CDF		198
15:28	15:14	15:02	92,8		129,6		Buke	Meengracht	199
15:28	15:14	15:02	92,6		129,8		Buke	Arthur Gevaertlaan	200
15:28	15:15	15:03	92,4		130,0		Buke	Vandendriesschestr	201
15:29	15:16	15:04	91,6		130,8		1e passage finish - 4 laps to go - 22,9 km		202
15:30	15:16	15:04	91,4		131,0		Middenberm / Ilot central		203
15:30	15:16	15:04	91,3		131,1		Gentse steenweg	Gentse stwg Buke	204
15:31	15:17	15:05	90,6		131,8		Bijlokestraat	Sluizeken Gentse stwg	205
15:31	15:17	15:05	90,6		131,8		Middenberm / Ilot central		206
15:31	15:17	15:05	90,5		131,9		Bijlokestraat	St Niklaasstraat	207
15:32	15:18	15:06	89,8		132,6		Versmalling / rétrécissement		208
15:32	15:18	15:06	89,8		132,6		Middenberm / Ilot central		209
15:32	15:18	15:06	89,6		132,8		Arthur Gevaertlaan	Deinsbekestraat A.Gevaertstr	210
15:33	15:19	15:07	89,3		133,1		Grotenbergestraat	GrotenBergestraat	211
15:33	15:19	15:07	89,1		133,3		Versmalling / rétrécissement		212
15:33	15:19	15:07	88,9	Helling - Côte	133,5		Helling - Côte - Grotebergestraat - 0,8 km - Avg 3,6 %		213
15:34	15:20	15:08	88,2		134,2		Parkstraat	Grotstraat	214
15:35	15:21	15:09	87,7		134,7		Gentse steenweg	Gentse stwg	215
15:37	15:23	15:10	86,6		135,8		Langestraat	Europaweg	216
15:39	15:24	15:12	85,4		137,0		Godveerdegemstraat	Tweekerkenstr	217
15:40	15:26	15:13	84,5		137,9		Middenberm / Ilot central		218
15:40	15:26	15:13	84,2		138,2		Godveerdegemstraat		219
15:41	15:27	15:14	83,5		138,9		Stationsstraat		220
15:41	15:27	15:14	83,5		138,9		Versmalling / rétrécissement		221
15:42	15:27	15:15	83,3		139,1		Heldenlaan		222
15:42	15:27	15:15	83,2		139,2		Middenberm / Ilot central		223
15:42	15:28	15:15	83,0		139,4		Graaf van Egmontstraat		224
15:43	15:28	15:15	82,8		139,6		Kasteelstraat		225
15:43	15:28	15:15	82,7		139,7		Molenkouter		226
15:43	15:28	15:16	82,5		139,9		Wolvenstraat		227
15:43	15:29	15:16	82,2		140,2		Middenberm / Ilot central		228
15:44	15:29	15:16	82,1		140,3		Meire		229
15:44	15:29	15:16	81,8		140,6		Meileveld		230
15:45	15:30	15:17	81,1		141,3		Meileveld		231
15:46	15:31	15:18	80,7		141,7		Eekhout		232
15:47	15:32	15:19	79,9		142,5		De vlamme		233
15:48	15:33	15:20	79,0		143,4		Ten Bosse		234
15:49	15:34	15:21	78,4		144,0		Kruiswaterplein		235
15:49	15:34	15:21	78,4		144,0		Middenberm / Ilot central		236
15:49	15:34	15:21	78,4		144,0		Kasseistrook Kruiswaterplein 200 m		237
15:49	15:34	15:21	78,2		144,2		Traveins		238
15:50	15:35	15:22	77,8		144,6		Krommestraat		239
15:51	15:36	15:23	77,0		145,4		Molenhoek		240
15:51	15:36	15:23	76,9		145,5		Brug Spoorweg / Pont CDF		241
15:53	15:37	15:24	76,1		146,3		Sint Andriessteenweg		242
15:53	15:37	15:24	76,0		146,4		Strijpenplein		243
15:53	15:38	15:24	75,9		146,5		Beugelstraat		244
15:55	15:40	15:26	74,2		148,2		Lippenhovestraat		245
15:55	15:40	15:26	74,2		148,2		Kasseistrook Lippenhovestraat 1200 m		246
15:59	15:43	15:29	72,0		150,4		Baron idès della Failleplein		247

Km/u	Km/u	Km/u		locality	+	icon	Streetname	cross street	nr.
40	43	46	-						
15:59	15:43	15:29	71,9		150,5		Elenestraat		248
15:59	15:43	15:30	71,7	Feeding zone	150,7		Bevoorradingzone Zone de ravitaillement		249
16:00	15:45	15:31	70,9	Litterzone	151,5		Litterzone		250
16:01	15:45	15:32	70,2		152,2		Bruggenhoek		251
16:02	15:46	15:32	69,9		152,5		Brug Spoorweg / Pont CDF		252
16:02	15:46	15:32	69,7		152,7		Buke		253
16:02	15:46	15:33	69,5		152,9		Buke		254
16:04	15:48	15:34	68,7		153,7		2e passage finish - 3 laps to go - 22,9 km		255
16:04	15:48	15:34	68,5		153,9		Middenberm / Ilot central		256
16:04	15:48	15:34	68,4		154,0		Gentse steenweg		257
16:05	15:49	15:35	67,7		154,7		Bijlokestraat		258
16:05	15:49	15:35	67,7		154,7		Middenberm / Ilot central		259
16:05	15:49	15:35	67,6		154,8		Bijlokestraat		260
16:06	15:50	15:36	66,9		155,5		Versmalling / rétrécissement		261
16:06	15:50	15:36	66,9		155,5		Middenberm / Ilot central		262
16:07	15:50	15:36	66,7		155,7		Arthur Gevaertlaan		263
16:07	15:51	15:37	66,4		156,0		Grotenbergestraat		264
16:07	15:51	15:37	66,2		156,2		Versmalling / rétrécissement		265
16:08	15:51	15:37	66,0	Helling - Côte	156,4		Helling - Côte - Grotebergestraat - 0,8 km - Avg 3,6 %		266
16:09	15:52	15:38	65,3		157,1		Parkstraat		267
16:10	15:53	15:39	64,8		157,6		Gentse steenweg		268
16:11	15:55	15:40	63,7		158,7		Langestraat		269
16:14	15:57	15:43	61,6		160,8		Middenberm / Ilot central		270
16:15	15:58	15:43	61,3		161,1		Godveerdegemstraat		271
16:16	15:59	15:44	60,6		161,8		Stationsstraat		272
16:16	15:59	15:44	60,6		161,8		Versmalling / rétrécissement		273
16:16	15:59	15:44	60,4		162,0		Heldenlaan		274
16:16	15:59	15:45	60,3		162,1		Middenberm / Ilot central		275
16:17	16:00	15:45	60,1		162,3		Graaf van Egmontstraat		276
16:17	16:00	15:45	59,9		162,5		Kasteelstraat		277
16:17	16:00	15:45	59,8		162,6		Molenkouter		278
16:17	16:00	15:45	59,6		162,8		Wolvenstraat		279
16:18	16:01	15:46	59,4		163,0		Middenberm / Ilot central		280
16:18	16:01	15:46	59,2		163,2		Meire		281
16:18	16:01	15:46	58,9		163,5		Meileveld		282
16:19	16:02	15:47	58,2		164,2		Meileveld		283
16:20	16:03	15:48	57,8		164,6		Eekhout		284
16:21	16:04	15:49	57,0		165,4		De vlamme		285
16:23	16:05	15:50	56,1		166,3		Ten Bosse		286
16:23	16:06	15:51	55,5		166,9		Kruiswaterplein		287
16:23	16:06	15:51	55,5		166,9		Kasseistrook Kruiswaterplein 200 m		288
16:24	16:06	15:51	55,3		167,1		Traveins		289
16:24	16:07	15:52	54,9		167,5		Krommestraat		290
16:26	16:08	15:53	54,1		168,3		Molenhoek		291
16:26	16:08	15:53	54,0		168,4		Brug Spoorweg / Pont CDF		292
16:27	16:09	15:54	53,2		169,2		Sint Andriessteenweg		293
16:27	16:09	15:54	53,1		169,3		Strijpenplein		294
16:27	16:09	15:54	53,0		169,4		Beugelstraat		295
16:30	16:12	15:56	51,3		171,1		Lippenhovestraat		296
16:30	16:12	15:56	51,3		171,1		Kasseistrook Lippenhovestraat 1200 m		297

Km/u	Km/u	Km/u		locality	+	icon	Streetname	cross street	nr.
40	43	46	-						
16:33	16:15	15:59	49,1		173,3		Baron idès della Failleplein		298
16:33	16:15	15:59	49,0		173,4		Elenestraat		299
16:34	16:15	16:00	48,8	Feeding zone	173,6		Bevoorradingzone Zone de ravitaillement		300
16:34	16:16	16:00	48,0	Litterzone	173,8		Litterzone		301
16:36	16:17	16:01	47,3		175,1		Bruggenhoek		302
16:36	16:18	16:02	47,0		175,4		Brug Spoorweg / Pont CDF		303
16:37	16:18	16:02	46,8		175,6		Buke		304
16:37	16:18	16:02	46,6		175,8		Buke		305
16:38	16:20	16:03	45,8		176,6		3e passage finish - 2 laps to go - 22,9 km		306
16:38	16:20	16:04	45,6		176,8		Middenberm / Ilot central		307
16:38	16:20	16:04	45,5		176,9		Gentse steenweg		308
16:40	16:21	16:05	44,8		177,6		Bijlokestraat		309
16:40	16:21	16:05	44,8		177,6		Middenberm / Ilot central		310
16:40	16:21	16:05	44,7		177,7		Bijlokestraat		311
16:41	16:22	16:06	44,0		178,4		Versmalling / rétrécissement		312
16:41	16:22	16:06	44,0		178,4		Middenberm / Ilot central		313
16:41	16:22	16:06	43,8		178,6		Arthur Gevaertlaan		314
16:41	16:23	16:06	43,5		178,9		Grotenbergestraat		315
16:42	16:23	16:07	43,3		179,1		Versmalling / rétrécissement		316
16:42	16:23	16:07	43,1	Helling - Côte	179,3		Helling - Côte - Grotebergestraat - 0,8 km - Avg 3,6 %		317
16:43	16:24	16:08	42,4		180,0		Parkstraat		318
16:44	16:25	16:09	41,9		180,5		Gentse steenweg		319
16:46	16:27	16:10	40,8		181,6		Langestraat		320
16:49	16:29	16:13	38,7		183,7		Middenberm / Ilot central		321
16:49	16:30	16:13	38,4		184,0		Godveerdegemstraat		322
16:50	16:31	16:14	37,7		184,7		Stationsstraat		323
16:50	16:31	16:14	37,7		184,7		Versmalling / rétrécissement		324
16:50	16:31	16:14	37,5		184,9		Heldenlaan		325
16:51	16:31	16:14	37,4		185,0		Middenberm / Ilot central		326
16:51	16:32	16:15	37,2		185,2		Graaf van Egmontstraat		327
16:51	16:32	16:15	37,0		185,4		Kasteelstraat		328
16:51	16:32	16:15	36,9		185,5		Molenkouter		329
16:52	16:32	16:15	36,7		185,7		Wolvenstraat		330
16:52	16:33	16:16	36,4		186,0		Middenberm / Ilot central		331
16:52	16:33	16:16	36,3		186,1		Meire		332
16:53	16:33	16:16	36,0		186,4		Meileveld		333
16:54	16:34	16:17	35,3		187,1		Meileveld		334
16:54	16:35	16:18	34,9		187,5		Eekhout		335
16:56	16:36	16:19	34,1		188,3		De vlamme		336
16:57	16:37	16:20	33,2		189,2		Ten Bosse		337
16:58	16:38	16:21	32,6		189,8		Kruiswaterplein		338
16:58	16:38	16:21	32,6		189,8		Middenberm / Ilot central		339
16:58	16:38	16:21	32,6		189,8		Kasseistrook Kruiswaterplein 200 m		340
16:58	16:38	16:21	32,4		190,0		Traveins		341
16:59	16:39	16:21	32,0		190,4		Krommestraat		342
17:00	16:40	16:22	31,2		191,2		Molenhoek		343
17:00	16:40	16:23	31,1		191,3		Brug Spoorweg / Pont CDF		344
17:01	16:41	16:24	30,3		192,1		Sint Andriessteenweg		345
17:01	16:41	16:24	30,2		192,2		Strijpenplein		346
17:02	16:41	16:24	30,1		192,3		Beugelstraat		347

Km/u	Km/u	Km/u		locality	+	icon	Streetname	cross street	nr.
40	43	46	-						
17:04	16:44	16:26	28,4		194,0		Lippenhovestraat		348
17:04	16:44	16:26	28,4		194,0		Kasseistrook Lippenhovestraat 1200 m		349
17:07	16:47	16:29	26,2		196,2		Baron idès della Failleplein		350
17:08	16:47	16:29	26,1		196,3		Elenestraat		351
17:08	16:47	16:29	25,9	Feeding zone	196,5		Bevoorradingzone Zone de ravitaillement		352
17:09	16:48	16:30	25,1	Litterzone	197,3		Litterzone		353
17:10	16:49	16:31	24,4		198,0		Bruggenhoek		354
17:11	16:50	16:32	24,1		198,3		Brug Spoorweg / Pont CDF		355
17:11	16:50	16:32	23,9		198,5		Buke		356
17:11	16:50	16:32	23,7		198,7		Buke		357
17:12	16:51	16:33	22,9		199,5		4e passage finish - 1 laps to go - 22,9 km		358
17:13	16:52	16:34	22,7		199,7		Middenberm / Ilot central		359
17:13	16:52	16:34	22,6		199,8		Gentse steenweg		360
17:14	16:53	16:35	21,9		200,5		Bijlokestraat		361
17:14	16:53	16:35	21,9		200,5		Middenberm / Ilot central		362
17:14	16:53	16:35	21,8		200,6		Bijlokestraat		363
17:15	16:54	16:36	21,1		201,3		Versmalling / rétrécissement		364
17:15	16:54	16:36	21,1		201,3		Middenberm / Ilot central		365
17:15	16:54	16:36	20,9		201,5		Arthur Gevaertlaan		366
17:16	16:55	16:36	20,6		201,8		Grotenbergestraat		367
17:16	16:55	16:37	20,4		202,0		Versmalling / rétrécissement		368
17:16	16:55	16:37	20,2	Helling - Côte	202,2		Helling - Côte - Grotebergestraat - 0,8 km - Avg 3,6 %		369
17:17	16:56	16:38	19,5		202,9		Parkstraat		370
17:18	16:57	16:38	19,0		203,4		Gentse steenweg		371
17:20	16:58	16:40	17,9		204,5		Langestraat		372
17:23	17:01	16:43	15,8		206,6		Middenberm / Ilot central		373
17:23	17:02	16:43	15,5		206,9		Godveerdegemstraat		374
17:25	17:03	16:44	14,8		207,6		Stationsstraat		375
17:25	17:03	16:44	14,8		207,6		Versmalling / rétrécissement		376
17:25	17:03	16:44	14,6		207,8		Heldenlaan		377
17:25	17:03	16:44	14,5		207,9		Middenberm / Ilot central		378
17:25	17:03	16:45	14,3		208,1		Graaf van Egmontstraat		379
17:26	17:04	16:45	14,1		208,3		Kasteelstraat		380
17:26	17:04	16:45	14,0		208,4		Molenkouter		381
17:26	17:04	16:45	13,8		208,6		Wolvenstraat		382
17:26	17:05	16:46	13,5		208,9		Middenberm / Ilot central		383
17:27	17:05	16:46	13,4		209,0		Meire		384
17:27	17:05	16:46	13,1		209,3		Meileveld		385
17:28	17:06	16:47	12,4		210,0		Meileveld		386
17:29	17:07	16:48	12,0		210,4		Eekhout		387
17:30	17:08	16:49	11,2		211,2		De vlamme		388
17:31	17:09	16:50	10,3		212,1		Ten Bosse		389
17:32	17:10	16:51	9,7		212,7		Kruiswaterplein		390
17:32	17:10	16:51	9,7		212,7		Middenberm / Ilot central		391
17:32	17:10	16:51	9,7		212,7		Kasseistrook Kruiswaterplein 200 m		392
17:32	17:10	16:51	9,5		212,9		Traveins		393
17:33	17:11	16:51	9,1		213,3		Krommestraat		394
17:34	17:12	16:52	8,3		214,1		Molenhoek		395
17:34	17:12	16:52	8,2		214,2		Brug Spoorweg / Pont CDF		396
17:36	17:13	16:54	7,4		215,0		Sint Andriessteenweg		397

Km/u	Km/u	Km/u		locality	+	icon	Streetname	cross street	nr.
40	43	46	-						
17:36	17:13	16:54	7,3		215,1		Strijpenplein		398
17:36	17:13	16:54	7,2		215,2		Beugelstraat		399
17:38	17:16	16:56	5,5		216,9		Lippenhovestraat		400
17:38	17:16	16:56	5,5		216,9		Kasseistrook Lippenhovestraat 1200 m		401
17:42	17:19	16:59	3,3		219,1		Baron idès della Failleplein		402
17:42	17:19	16:59	3,2		219,2		Elenestraat		403
17:44	17:21	17:01	1,5		220,9		Bruggenhoek		404
17:45	17:22	17:02	1,2		221,2		Brug Spoorweg / Pont CDF		405
17:45	17:22	17:02	1,0	Final km	221,4		Laatste Km / dernier Km		406
17:45	17:22	17:02	1,0		221,4		Buke		407
17:46	17:22	17:02	0,8		221,6		Buke		408
17:46	17:23	17:03	0,2	Deviation	222,2		Buke	Bosstraat	409
17:47	17:23	17:03	0		222,4		finish		410